

VeWa 2024 lang

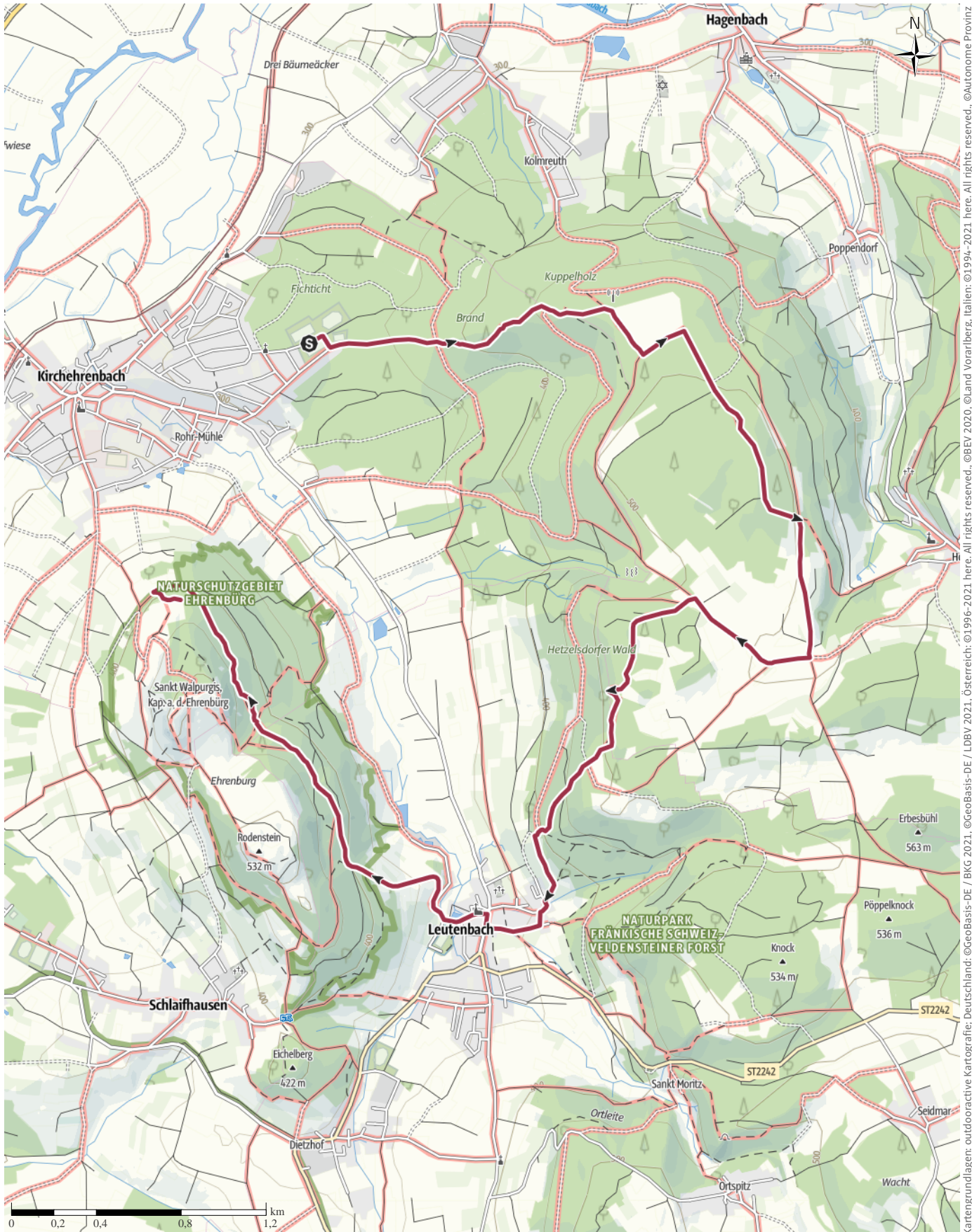
↔ 9,9 km

🕒 3:00 h

▲ 336 m

▼ 256 m

Schwierigkeit -



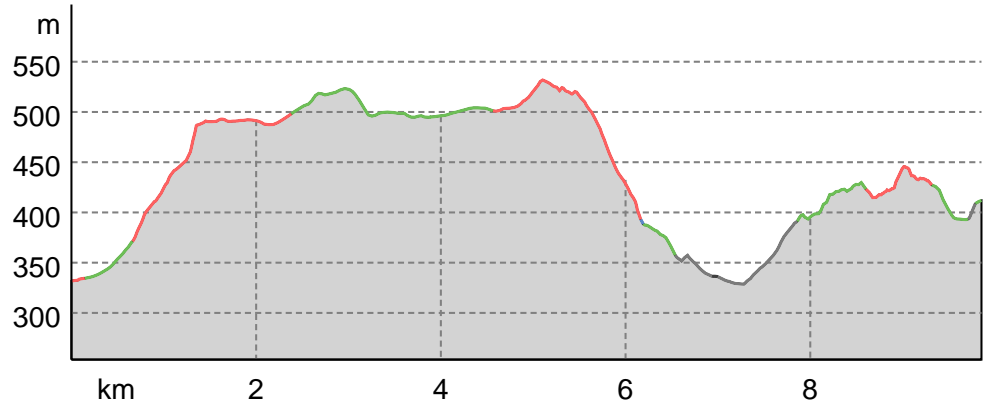
Kartengrundlagen: outdooractive Kartografie; Deutschland: ©GeoBasis-DE / LDBV 2021, ©BBEV 2020, ©Land Vorarlberg, Italien: ©1994-2021 here. All rights reserved. ©Autonome Provinz Bozen – Südtirol – Abteilung Natur, Landschaft und Raumentwicklung, © Cartago S.R.L. Kartengrundlagen: outdooractive Kartografie; ©OpenStreetMap (www.openstreetmap.org)

VeWa 2024 lang

Wegarten

Asphalt	1,3 km
Schotterweg	0 km
Naturweg	4,2 km
Pfad	4,2 km
Straße	0,1 km

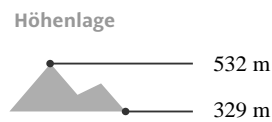
Höhenprofil



Tourdaten

Wanderung

Strecke	↔	9,9 km
Dauer	🕒	3:00 h
Aufstieg	⬆️	336 m
Abstieg	⬇️	256 m



Joachim Stock

Aktualisierung: 21.04.2024

Sportheim - Marienbild - bergauf bis Dreiländereck -
am Fernmeldturm vorbei Richtung Hetzelsdorf -
Richtung Leutenbach - an Brauerei Drummer vorbei
bis Lehrgarten OGV Leutenbach - bergauf bis
Abzweigung oberer Walberlarundwanderweg zur
Hütte

Tour zum Mitnehmen für iPhone und Android



QR-Code scannen und diese Tour
offline speichern, mit Freunden
teilen und mehr.

Webseite

<https://out.ac/IRjrin>