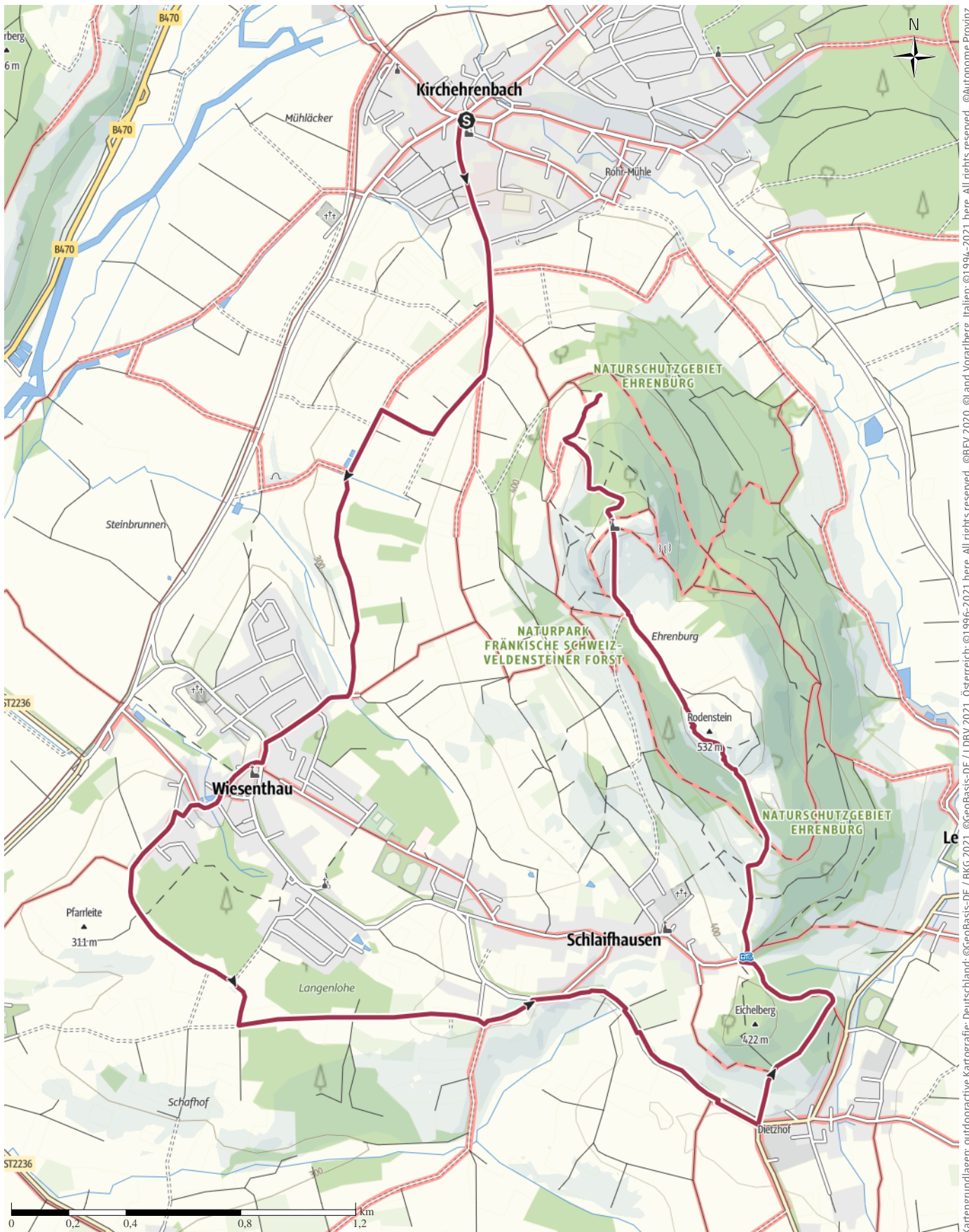


VeWa 2023-lang V2

↔ 9,9 km | ⌚ 3:00 h | ▲ 337 m | ▼ 205 m | Schwierigkeit -



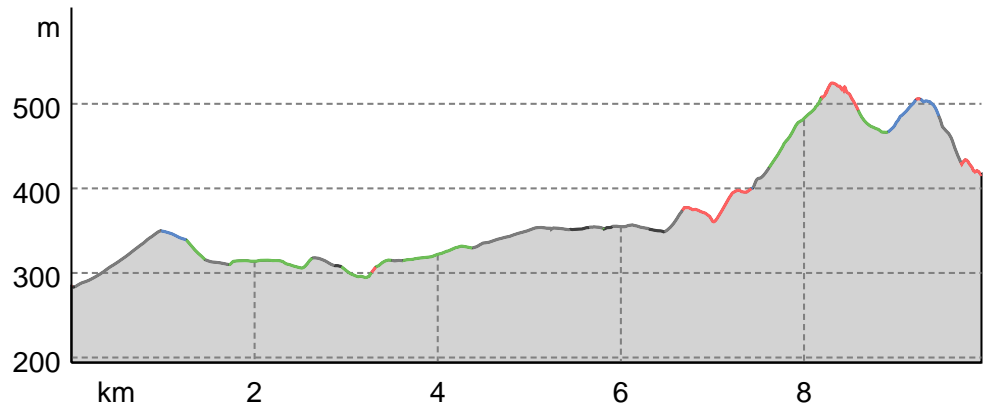
Kartengrundlagen: outdooractive Kartografie; Deutschland: ©GeoBasis-DE / BKG 2021, ©GeoBasis-DE / LDBV 2021, Österreich: ©1996-2021 here. All rights reserved. ©BBEV 2020, ©Land Vorarlberg, Italien: ©1994-2021 here. All rights reserved. ©Autonome Provinz Bozen – Südtirol – Abteilung Natur, Landschaft und Raumentwicklung, © Cartago S.R.L. Kartengrundlagen: outdooractive Kartografie; ©OpenStreetMap (www.openstreetmap.org)

VeWa 2023-lang V2

Wegarten

Asphalt	3,8 km
Schotterweg	0,8 km
Naturweg	3,3 km
Pfad	1,5 km
Straße	0,6 km

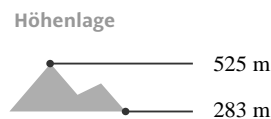
Höhenprofil



Tourdaten

Wanderung

Strecke	↔	9,9 km
Dauer	🕒	3:00 h
Aufstieg	⬆️	337 m
Abstieg	⬇️	205 m



Joachim Stock

Aktualisierung: 14.05.2023



QR-Code scannen und diese Tour offline speichern, mit Freunden teilen und mehr.

Webseite

<https://out.ac/IjcrBE>

Richtung Walberla bis zur Erzählkugel, hier nach rechts, dann wieder rechts auf dem Flurbereinigungsweg Richtung Wiesenthau.

Nach dem Kontrollpunkt nach Wiesenthau rein, vorm Schloss rechts am Weiher vorbei. Links der Treppen nach oben, dann wieder links, am Bauhof Wiesenthau vorbei Richtung Schlafhausen. Hier dem Rad- und Fußweg entlang der Straße nach Dietzhof. Kurz vor Dietzhof dem Wanderweg links hoch, an Obstplantagen vorbei, in ein Waldstück. Dieser Weg führt auf den Parkplatz bei den ‚Schlafhäusern Keller‘ unterhalb den Rodenstein. Den Weg zum Rodenstein, hinüber zum Walberla und dann hinab, am Kreuz vorbei, zur Hütte.

Tour zum Mitnehmen für iPhone und Android